


PLAN DE ORDENAMIENTO ZONAL

CARRERA 38 - CORDIALIDAD



ALCALDÍA DE

BARRANQUILLA

Soy BARRANQUILLA

MAPAS DE FORMULACIÓN

SECRETARÍA DISTRITAL DE PLANEACIÓN

SISTEMA DE EQUIPAMIENTOS COLECTIVOS

CONVENCIONES

Área Plan Zonal

Perímetro urbano

Límite Distrital

Límite municipal

Cuerpos de agua

Arroyos

Áreas desarrolladas

Vías principales

Parques proyectados

LEYENDA

EQUIPAMIENTOS

Administración

Culto

Cultural

Educación

Educación y Cultural

Recreativo

Salud

Seguridad y Defensa

Servicios

Tecnología

Equipamiento Macroproyecto

Equipamiento Planes Parciales

DECRETO No. 0000 de 2021

FECHA: 00 de junio

FUENTE INFORMACIÓN

CARTOGRÁFICA

- Secretaría Distrital de Planeación: 2021

- Gerencia de Gestion Catastral: 2020

OBSERVACIONES

INFORMACIÓN DE REFERENCIA

Sistema de referencia: MAGNA - SIRGAS

Proyección: Transversa de Mercator

Datum: MAGNA_ATL_BARRANQUILLA

Elipsoide: CGS_ATL_Barranquilla

Falso Este: 917.264,4

Falso Norte: 1.699.839,9

Latitud de Origen: 10,923183

Origen: Central

Factor de Escala: 1

Unidad lineal: Metros

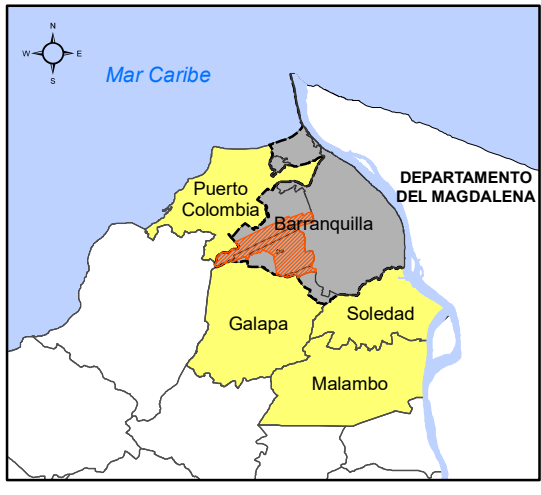
ELABORÓ

Secretaría Distrital de Planeación

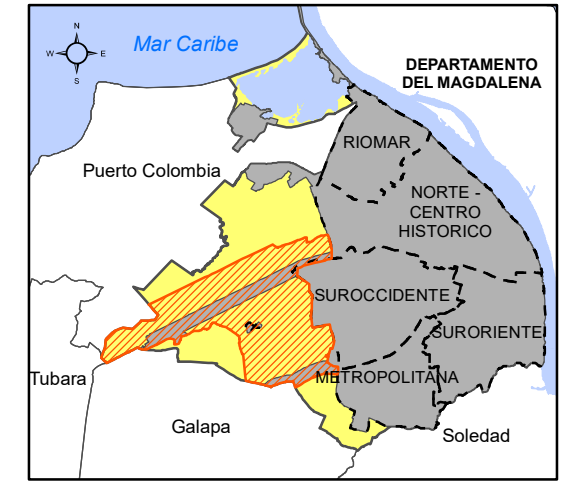
Junio de 2021

LOCALIZACIÓN

ÁREA METROPOLITANA



DISTRITO - LOCALIDADES



ESCALA DE IMPRESIÓN

1:15,000

0 200 400 600 800 1,000 Mts

SISTEMA DE EQUIPAMIENTOS COLECTIVOS

FORMULACIÓN

POZ CARRERA 38 CORDIALIDAD

MAPA N°

F-06